

Vandmøller ved Lurebækken

Ved arkivundersøgelser er der konstateret 3 vandmøller drevet af Lurebækken, der løber gennem overdrevet og Annebjerg Skov til Isefjorden.

Vandmøllerne blev brugt til kværning af korn til såvel menneskeføde som dyrefoder.

Beliggenheden af den øverste mølle, **Ågårdsmølle**, kendes ikke, det gør derimod de to andres beliggenhed: **Lure Mølle** og **Skaverup Piferen**.

Placeringen af **Lure Møllens bygninger (2)** kan ses på kort fra 1782, og man kender navnene på de fæstere, der drev møllen i perioden fra ca. 1660 til midt i 1800-tallet. Det vides ikke, hvor længe møllen fungerede.

Møllebygningerne lå oven for Lurebækken, og de store, flade sten i bækken viser vandmøllens beliggenhed, som det ses på **billedet herunder**.



Skaverup Piferen (12) lå lige inden for skovgrænsen, ud for Enkesædet (13). Her kendes ligeledes navne på fæstere fra 1660 til 1782, men heller ikke her ved man, hvor længe møllen eksisterede.

Man kan tydeligt se spor af såvel mølledæmning som hulveje til møllen, både langs skovgærdet ved Skaverupvej og over Lurebækken.

Der er desværre ingen tegninger eller beskrivelser af møllerne, så det vides ikke, hvordan de har set ud.

En naturvandring gennem det historiske landskab

Ulkerup Overdrev

mellem Annebjerg- og Ulkerup Skove

Ulkerup Overdrev består af 3 tidligere traditionelt drevne landbrugsarealer: tjenestejorden til skovriergården "Mantzhøj" samt ejendommene "Enkesædet" og "Ulkerupgård", i alt 46,6 ha.

I 1990 iværksattes naturforvaltningsprojektet "Ulkerup Overdrev" - med henblik på at genskabe den naturrigdom, som kan opstå, når jorden tages ud af intensiv drift.

Det landskabelige hensyn er tilgodeset ved delvis braklægning, hvor jorderne græsses ekstensivt. Der udbringes naturligvis ikke gødning og kemikalier. Ved at lukke drænene i området er der skabt i alt 8 mindre søer og vandhuller, som er forbundet af åbne vandløb. Hermed er der skabt forbindelse og spredningsmuligheder for dyre- og plantelivet mellem vådområderne i Annebjerg Skov og Ulkerup Skov.

I dag er området beriget med adskillige ynglende fuglearter, bl.a. vibe, gråand, troldand, blishøne og grønbenet rørhøne. Andre arter ses af og til, f.eks. svaleklire, gravand, rødben, fiskehejre, musvåge og tårnfalk.

Planternes indvandring forventes at strække sig over en længere periode. I det gamle overdrev sprang visse områder i krat af tornede buske, i hvis ly der med tiden udvikledes mindre græsnings-skove. Tilsvarende forhold er søgt reableret gennem indplantning af træer og buske af lokal afstamning.

De rekreative hensyn er tilgodeset ved stiforbindelser mellem skovene og de lokale bebyggelser, og i græsningsfoldene er der tillige offentlig adgang.

TUR PÅ ULKERUP OVERDREV

NY UDGAVE



GRØNT RÅD
TRUNDHOLM
ODSHERRED

Følgende turforslag er på ca. 4 km og kan afkortes eller forlænges ved brug af tilstødende stier/veje. Man bør ikke snyde sig selv for oplevelsen ved skovturene, se alternativerne 1 (Annebjerg Skov) og 2 (Ulkerup Skov). **Kun skovruterne er afmærkede.**

Man kan cykle eller gå, barnevogne og kørestole kan følge turen bortset fra strækning 8. Hunde skal føres i snor overalt!

Bemærk: Det er tilladt at færdes i foldene - under hensyntagen til dyr og fugle. Adgang via stender eller låger.

Turforslag med start ved P-pladsen i Annebjerg Skov ved Skaverupvej.

(1) Fra P-pladsen går man tværs over **Skaverupvej** ind på stien langs **Lurebækken**. Kort efter bækken skarpe drejning finder man stedet for **Lure Mølles** placering (2). Se omtalen på folderens bagside.

(3) Stien munder ud i den smalle, asfalterede **Ulkerupvej**, som i hele sit forløb følger eller gennemskærer Ulkerup Overdrev frem til **Egebjergvej**. Vi følger vejen frem til skovbrynet ved

(4) **Ulkerupgård**. (Her kan man forlade Ulkerupvej og gå ind i skoven. Se "alternativ 2").

(5) Turen fortsætter gennem spidsen af skoven, forbi P-pladsen frem til **Mantzhøj** (6) og til Egebjergvej. Denne del af turen byder på en betagende flot udsigt til skovbryn, marker, søer og vandhuller.

(7) Fra **P-pladsen** ved **Egebjergvej** følges stien langs med folden (8) til gærdet ved Ulkerupgård, hvor stien drejer skarpt til højre (9) og forløber langs den nordlige del af overdrevet frem til **Skaverupvej**. Igen har man en flot udsigt til marker og levende hegn, og forude ses **Annebjerg Skov**.

(10) Ved **Skaverupvej** kan man følge den afmærkede rute **til højre** og bruge 10 minutter på at gå gennem skoven tilbage til P-pladsen (1), se "alternativ 1".

Går man **til venstre**, er man hurtigt fremme ved startstedet, umiddelbart efter at have passeret **Enkesædet** (13).







Tilbage ved **P-pladsen** (1) kan man følge et spor ind til møllestedet, hvor **Skaverup Piferen** (12) lå, næsten ud for **Enkesædet**. (Se bagsiden).



Alternativ 1: Skaverupvej (10) følges til højre langs det afmærkede skovgærde. Snart passerer man en lille sø (11) på venstre hånd, drejer ind i skoven og følger stien over Lurebækken, rundt om søen og lige frem til P-pladsen (1). Man går gennem et stykke ung skov med et rigt fugleliv, og man møder ofte råvildt her.

Alternativ 2: Skovvejen over for Ulkerupgård (4) fører direkte til folden omkring **Ulkerup Landsby** (14). Und Dem selv at gå ind til **udstillingshuset** og se monterne med gårdmodel og landskabsmodel samt plancher og foldere over Ulkerup. Den afmærkede skovvej mod øst går gennem et smukt skovområde med små søer og forbi en gammel barklade til **Mantzhøj** (6).

SIGNATURFORKLARING

-  overdrev
 -  turforslag
 -  alternativ 1
 -  alternativ 2
 -  stender eller låger til foldene
- 

Kørselsvejledning fra Nykøbing:

Følg Egebjergvej ca. 5 km sydpå langs Isefjorden. Drej til højre ad Skaverupvej (mod Nr. Asmindrup), følg denne til P-pladsen i skoven på højre hånd lige efter Enkesædet (13).

